

MAPA DO CEŁÓW PROJEKTOWYCH		
Oznaczenie kancelaryjne zgłoszenia pracy	GKN.6640.983.2018	
Jednostka ewidencyjna	identyfikator	261306_4 Włoszczowa - miasto
Obwód ewidencyjny	identyfikator	0005 m. 261306.4.0005
działka nr		3620/2
Skala mapy		1:500
Nazwa układu współrzędnych	prostokątnych płaskich	2000
	wysokości	Kronsztad 86
Nie wyklucza się istnienia w obszarze opracowania obiektów wykazanych w istniejących opracowaniach planistycznych, projektach budowlanych i innych dokumentach objętych pozwoleniem na budowę, a nie wykazanych na niniejszej mapie.		
Oznaczenie granic obszaru, który był przedmiotem aktualizacji		
Granice działki nr 3620/2 wykazano na podstawie danych spełniających wymagane dokładności. Mapa może służyć do projektowania budynków położonych w odległości 4,0 m lub mniejszej od tych granicy.		
PRACOWNIA PROJEKTOWA GEOMARK „GEOMARK” Anna Kościółek Wola Wiśniowa 19A, 29-100 Włoszczowa tel. 504 023 876, e-mail: geomark1@o2.pl NIP 609-006-32-13, REGON 361977543 mgr inż. Anna Kościółek		
Imię i nazwisko, nr uprawnień i podpis geodety uprawnionego, który opracował mapę GEODETA UPRAWNIONY Marek Kościółek Wola Wiśniowa 19A, 29-100 Włoszczowa tel. 505 842 778 nr upr. 72843		
Włoszczowa dnia 09.08.2018r.		

- Naświetlacze pod drzewami i pomnikiem
- ✱ Oświetlenie – latarnie remontowane

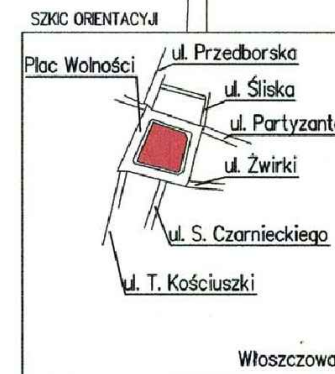
Uwaga:

Nie wyklucza się istnienia w terenie innych nie wykazanych na niniejszej mapie urządzeń podziemnych, które nie były zgłoszone do inwentaryzacji lub o których brak jest informacji w instytucjach branżowych.

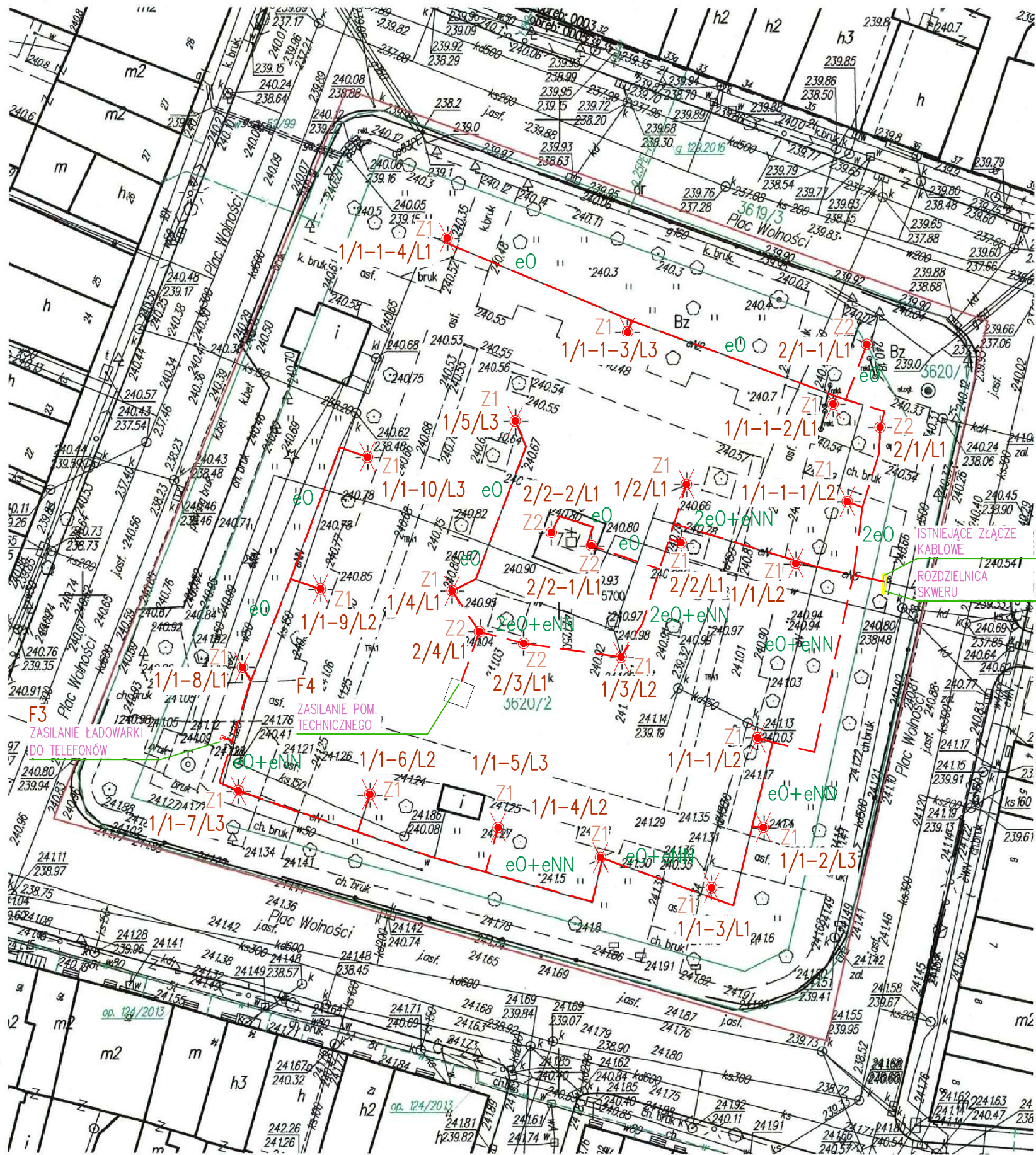
Działka będąca przedmiotem opracowania nie jest obciążona służebnościami gruntowymi.




Poświadza się, że niniejszy dokument został opracowany w wyniku prac geodezyjnych i kartograficznych, których rezultaty zawiera operat techniczny wpisany do ewidencji materiałów państwowego zasobu geodezyjnego i kartograficznego	
Organ prowadzący państwowy zasób geodezyjny i kartograficzny	STAROSTA WŁOSZCZOWSKI
Identyfikator ewidencyjny materiału zasobu operatu technicznego	P.2613. 2018.783
Data wpisania operatu technicznego do ewidencji materiałów zasobu	21 08 2018
Imię, nazwisko i podpis osoby reprezentującej organ	mgr inż. STAROSTY

mgr Danuta Kwiecień
Z-ca Kierownika Wydziału Geodezji, Kartografii
Katastru i Gospodarki Nieruchomościami



INWESTOR: GMINA WŁOSZCZOWA UL. PARTYZANTÓW 14 29-100 WŁOSZCZOWA			
JEDNOSTKA PROJEKTOWA: EKOPROJEKT JACEK JAKÓBIK ŻÓŁWIN, UL. NADARZYŃSKA 134, 05-807 PODKOWA LEŚNA			
PROJEKTANT:	PODPIS:		
MGR INŻ. MICHAŁ MORYC UPR. BUD. NR EWD. MAZ/0279/PW0E/14			
OPRACOWANIE:			
MGR INŻ. MACIEJ LEWANDOWSKI			
OBJEKT: DZIAŁKA EW. NR: 3620/2 POŁOŻONA WE WŁOSZCZOWIE PRZY PLACU WOLNOŚCI			
FAZA: PROJEKT BUDOWLANY			
NAZWA PROJEKTU: WYKONANIE DOKUMENTACJI ZAGOSPODAROWANIA TERENU W ŚRODKU RYNKU (PLAC WOLNOŚCI) W RAMACH PROJEKTU: KOMPLEKSOWA REMITALIZACJA CENTRUM WŁOSZCZOWY – UKSZTAŁTOWANIE ESTETYCZNEJ I FUNKCJONALNEJ PRZESTRZENI PUBLICZNEJ, WPŁYWAJĄCEJ NA ROZWOJ AKTYWNOŚCI SPOŁECZNEJ, REKREACJI ORAZ PRZEDSIĘWZIĘCIA MIESZKAŃCÓW			
TYTUŁ RYSUNKU: PROJEKT ZAGOSPODAROWANIA TERENU PLAN SIECI W TERENIE e0, eNN			
DATA: 20.09.2018	SKALA: 1:500	NR RYSUNKU/REWIZJA: E1	NR STR.: 1



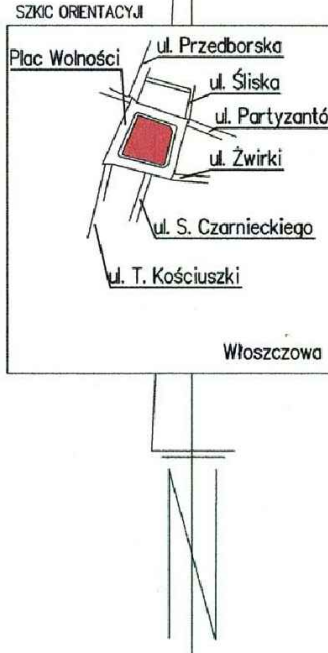
MAPA DO CEŁÓW PROJEKTOWYCH		
Oznaczenie kancelaryjne zgłoszenia pracy		GKN.6640.983.2018
Jednostka ewidencyjna	identyfikator	261306_4 Włoszczowa - miasto
Obszr ewidencyjny	identyfikator	0005 m. 261306_4.0005
działka nr		3620/2
Skala mapy		1:500
Nazwa układu współrzędnych	prostokątnych płaskich	2000
	wysokości	Kronsztad 86
Nie wyklucza się istnienia w obszarze opracowania obiektów wykazanych w istniejących opracowaniach planistycznych, projektach budowlanych i innych dokumentach objętych pozwoleniem na budowę, a nie wykazanych na niniejszej mapie.		
Oznaczenie granic obszaru, który był przedmiotem aktualizacji		
Granice działki nr 3620/2 wykazano na podstawie danych spełniających wymagane dokładności. Mapa może służyć do projektowania budynków położonych w odległości 4,0 m lub mniejszej od tych granicy.		
PRACOWNIA GEODEZYJNO-KARTOGRAFICZNA „GEOMARK” Anna Kościółek Wola Wiśniowa 19A, 29-100 Włoszczowa tel. 504 023 876, e-mail: geomark1@o2.pl NIP 609-006-32-13, REGON 361977543		
 mgr inż. Anna Kościółek		
Imię i nazwisko, nr uprawnień i podpis geodety uprawnionego, który opracował mapę GEODETA UPRAWNIONY  Marek Kościółek Wola Wiśniowa 19A, 29-100 Włoszczowa tel. 505 842 778 m upr. 12843		
Włoszczowa dnia 09.08.2018r.		

Uwaga:
Nie wyklucza się istnienia w terenie innych nie wykazanych na niniejszej mapie urządzeń podziemnych, które nie były zgłoszone do inwentaryzacji lub o których brak jest informacji w instytucjach branżowych.

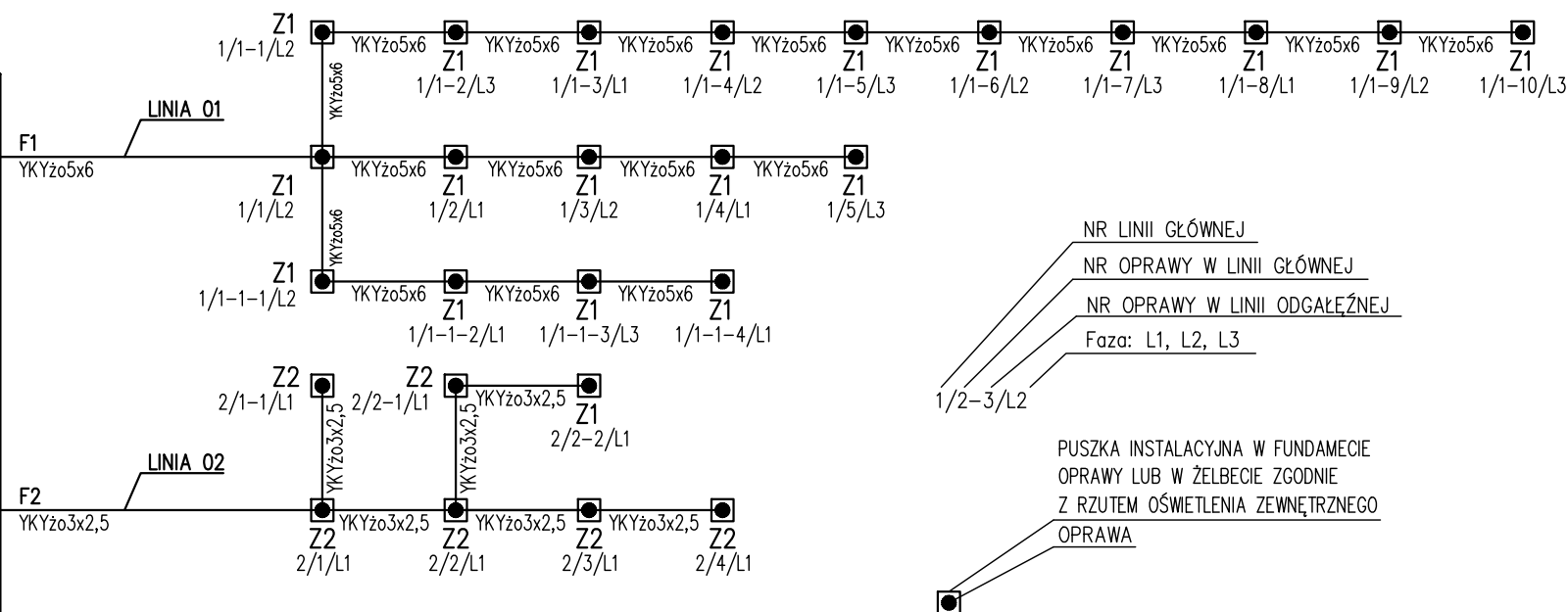
Działka będąca przedmiotem opracowania nie jest obciążona służebnościami gruntowymi.

Poświadczam, że niniejszy dokument został opracowany w wyniku prac geodezyjnych i kartograficznych, których rezultaty zawiera operat techniczny wpisany do ewidencji materiałów państwowego zasobu geodezyjnego i kartograficznego	
Organ prowadzący państwowy zasób geodezyjny i kartograficzny	STAROSTA WŁOSZCZOWSKI
Identyfikator ewidencyjny materiału zasobu operatu technicznego	P.2613. 2018.783
Data wpisania operatu technicznego do ewidencji materiałów zasobu	21 08 2018
Imię, nazwisko i podpis osoby reprezentującej organ	mgr Danuta Kwiecień

mgr Danuta Kwiecień
Z-ca Kierownika Wydziału Geodezji, Kartografii
Katastru i Gospodarki Nieruchomościami



ROZDZIELNICA SKWERU










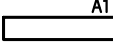

UWAGA:
KABLE W ZIEMI NA CAŁEJ DŁUGOŚCI NELEŻY NAUKŁADAĆ W RURZE OCHRONNEJ ODCINKACH KOLIZJI Z INNYMI SIECIAMI ORAZ POD MIEJSCAMI UTWARDZONYMI PRZEWODY UKŁADAĆ W RURZE OSŁONOWEJ RHDPE.

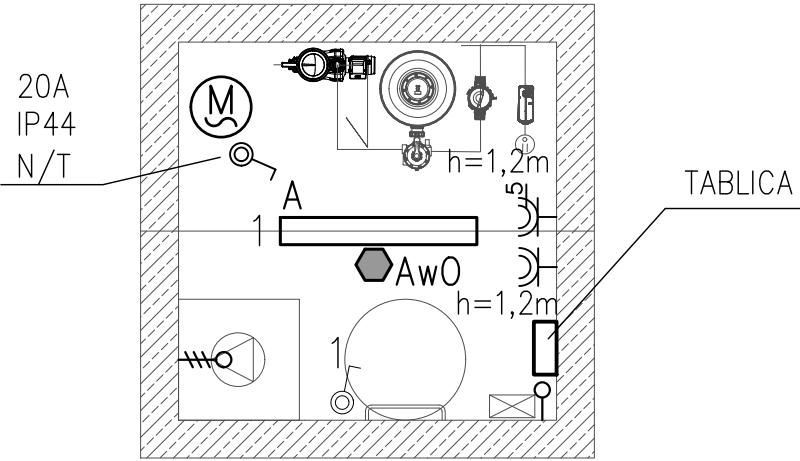
OPRAWY W TERENIE NALEŻY PODŁĄCZYĆ DO OBWODU OŚWIETLENIOWEGO POPRZEC PUSZKI IP 67 MONTOWANE W ZIEMI.

- Z1 - OPRAWA ZEWNĘTRZNA MONTOWANA NA SŁUPIE STALOWAMY h=5m
- Z2 - OPRAWA ZEWNĘTRZNA MONTOWANA W ZIEMI

<p>Ekoprojekt Jacek Jakóbk</p> <p>Żółwin, ul. Nadarzyńska 134,</p> <p>05-807 Podkowa Leśna</p>	<p>PROJEKTANT:</p> <p>MGR INŻ. MICHAŁ MORYC</p> <p>UPR. BUD. NR EWID. MAZ/0279/PWOE/14</p>	<p>PODPIS:</p>	<p>OBIEKT:</p> <p>WYKONANIE DOKUMENTACJI ZAGOSPODAROWANIA TERENU W ŚRODKU RYNKU (PLAC WOLNOŚCI) W RAMACH PROJEKTU: KOMPLEKSOWA REWITALIZACJA CENTRUM WŁOSZCZOWY - UKSZTAŁTOWANIE ESTETYCZNEJ I FUNKCJONALNEJ PRZESTRZENI PUBLICZNEJ, WPŁYWAJĄCEJ NA ROZWÓJ AKTYWNOŚCI SPOŁECZNEJ, REKREACJI ORAZ PRZEDSIĘBIORCZOŚCI MIESZKAŃCÓW</p>	<p>FAZA:</p> <p>PROJEKT BUDOWLANY</p>	<p>TYTUŁ RYSUNKU:</p> <p>SCHEMAT</p> <p>OŚWIETLENIA ZEWNĘTRZNEGO</p>	<p>SKALA:</p> <p>—</p>
	<p>OPRACOWUJĄCY:</p> <p>MGR INŻ. MACIEJ LEWANDOWSKI</p>	<p>PODPIS:</p>		<p>NAZWA PROJEKTU:</p> <p>INSTALACJE ELEKTRYCZNE</p>		<p>DATA:</p> <p>20.09.2018</p>
						<p>NR RYS./REW.</p> <p>E3</p>

OZNACZENIA:

-  - ŁĄCZNIK 1-BIEGUNOWY, 16A, SZCZELNY IP44/WYŁĄCZNIK SERWISOWY
-  - WENTYLATOR
-  - GNIAZDO 1-F Z BOLCEM OCHRONNYM, 16A, IP20
-  - GNIAZDO 3-FAZOWE, SZCZELNE, IP44
-  - WYPUST ZASILAJĄCY 1-F. 230V
-  - WYPUST ZASILAJĄCY 3-F. 400V
-  - TABLICA
-  - OPRAWA OŚWIETLENIOWA
-  - OPRAWA AWARYJNA MIN. 1H PRACY PO ZANIKU NAPIĘCIA, WBUDOWANA BATERIA



Ekoprojekt Jacek Jakóbiak Żółwin, ul. Nadarzyńska 134, 05-807 Podkowa Leśna	PROJEKTANT: MGR INŻ. MICHAŁ MORYC UPR. BUD. NR EWID. MAZ/0279/PWOE/14	PODPIS:	OBIEKT: WYKONANIE DOKUMENTACJI ZAGOSPODAROWANIA TERENU W ŚRODKU RYNKU (PLAC WOLNOŚCI) W RAMACH PROJEKTU: KOMPLEKSOWA REWITALIZACJA CENTRUM WŁOSZCZOWY - UKSZTAŁTOWANIE ESTETYCZNEJ I FUNKCYJNALNEJ PRZESTRZENI PUBLICZNEJ, WPŁYWAJĄCEJ NA ROZWÓJ AKTYWNOŚCI SPOŁECZNEJ, REKREACJI ORAZ PRZEDSIĘBIORCZOŚCI MIESZKAŃCÓW	FAZA: PROJEKT BUDOWLANY	TYTUŁ RYSUNKU: RZUT POM. TECHNICZNEGO INSTALACJE ELEKTRYCZNE	SKALA: 1:50
	OPRACOWUJĄCY: MGR INŻ. MACIEJ LEWANDOWSKI	PODPIS:		NAZWA PROJEKTU: INSTALACJE ELEKTRYCZNE		DATA: 20.09.2018
						NR RYS./REW. E4