



KARTA OTWORU GEOTECHNICZNEGO  
W-5

Zał.Nr: 3.5

Wiertnica:

Miejscowość: Włoszczowa  
Województwo: świętokrzyskie




Obiekt: rozbudowa Domu Kultury  
Zleceniodawca: Dom Kultury we Włoszczowie  
Wiercenie: Geotakt Cezary Czech  
Dozór geologiczny: C. Czech

System wiercenia: Mechaniczno-obrotowy

Rzędna: 242.20 m n.p.m.

Skala 1 : 50

Data wiercenia:

Wiercenie	Głębokość zwiarcia wody	Stratygrafia	Profil litologiczny		Przelot	Opis litologiczny	Symbol gruntu	Symbol wg PN ISO	Wilgotność	Stan gruntu	ID	IL	Warstwa geotechniczna
			[m]										
1	2	3	4	5	6	7	8	9	10	11	12	13	14
		Nasyły				nasyp niekontrolowany, szary, piaszczysty	nN		mw	szg			I
					1.40	piasek średni, żółty	Ps	MSa			0.4		II
		Czwartorzęd			1.70	glina, brunatna	G	sasiCl	w	tpl		0.2	III
					3.00								